

Juste  
à côté,  
découvrez  
les sentiers viticoles



Coteaux  
du  
Lyonnais

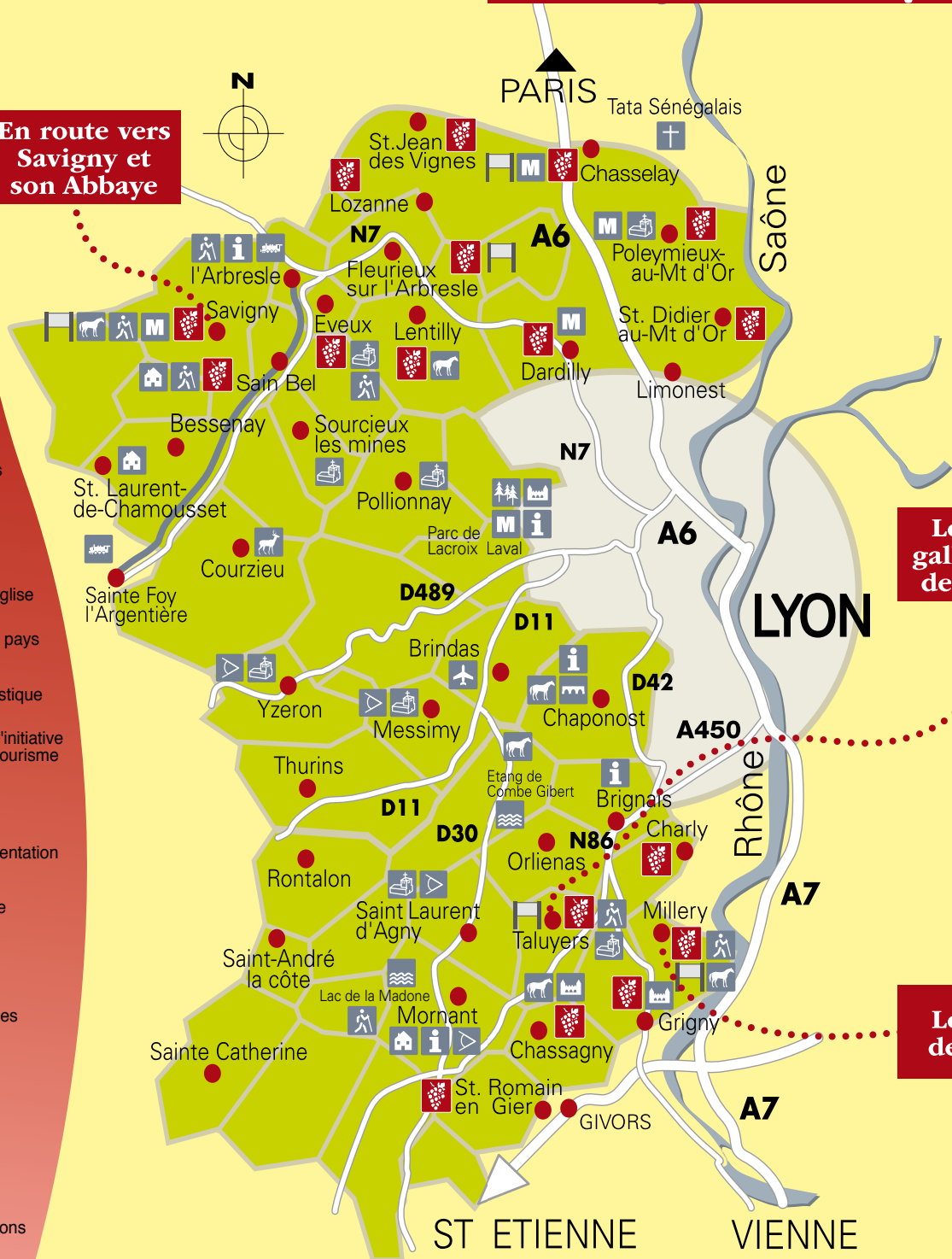


# Bienvenue sur les sentiers viticoles des Coteaux du Lyonnais

## légende

- Musée
- Château
- Lac, loisirs nautiques
- Cimetière
- Chapelle, couvent, église
- Maison de pays
- Train touristique
- Syndicat d'initiative Office du tourisme
- Aqueduc
- Table d'orientation
- Aérodrome
- Parc
- Promenades
- Activités équestres
- Parc animalier
- Caveaux
- Panneaux d'informations viticoles

En route vers Savigny et son Abbaye



Le Village gallo-romain de Taluyers

Le Village de Millery

ST ETIENNE VIENNE

# Des sentiers viticoles au cœur des vignes...

La fédération des vins des coteaux du Lyonnais a mis en place des panneaux d'information sur le métier de vigneron : Entretien de la vigne et conception du vin. 3 sentiers balisés, signalés sur la carte, vous attendent pour une sortie dominicale et familiale, à la fois pédagogique et ludique.



## Au Nord des Coteaux du Lyonnais



### En Route vers Savigny et son Abbaye

#### Départ :

parking Place de la Mairie.  
Place de la Mairie, prendre à gauche puis direction Ancy sur 80 m, traverser le village en empruntant la rue Pierre Bost.

Prendre la rue de l'Abbaye où vous pouvez admirer de superbes maisons anciennes. Descendre en direction du terrain de sport. Traverser la rivière via le Rigot, la Métallière. Sur le plateau, vous découvrez les premières vignes, vue sur le village et le château de Sain Bel, Sourcieu les Mines. En face de vous vous apercevez le col de la Luère et le col de Malleval.



Au panneau n°2 : Rester sur le chemin toujours tout droit jusqu'aux 4 pierres, panorama sur les Monts du Lyonnais. Prendre ensuite sur la droite Ronzière puis Lanay. Longer la rivière du Trésoncle jusqu'au Bigot puis traverser pour arriver sur la D7. Prendre sur la gauche sur 200m, puis 2ème chemin à droite, pas-

ser entre les maisons du hameau et longer le verger sur 100m. Sur la route, prendre à droite. Vous découvrirez le crêt d'Arjoux (814m) point culminant de Savigny et de la vallée de Trésoncle.

A flanc de coteaux, on retrouve les vignes exposées Sud / Sud-Ouest et quelques vergers. Au croisement Crêt de Récy, suivre toujours tout droit, vous amorcez la descente qui vous conduit au panneau n°3. Vue sur la vallée de la Brévenne. 300m après, prendre le chemin à gauche (cabane du Récy sur votre droite), continuer en passant au bas de la parcelle de vigne.

Panneau n°4 : Au prochain croisement, prendre à droite sur environ 100m. Vous découvrez la vallée de la Brévenne, les Monts d'Or ainsi que la partie sud du Beaujolais. Prendre à gauche, traverser entre les vergers. A la prochaine intersection, prendre à droite en gardant la route sur la gauche jusqu'au panneau n°5. Retour vers le village par le premier chemin sur votre droite. Au bout de celui-ci, prendre à gauche sur 15m puis à droite Grange Chapelle. Vous rejoignez le village par de petites ruelles.



#### Infos pratiques

Durée : 2h30  
Boucle  
de 10 km





## Mais aussi...

### À 3km de l'Arbresle, découvrez Fleurieux-Eveux

Au détour d'un chemin au milieu des vignes, vous pourrez découvrir des panneaux d'information sur l'appellation et le travail de la vigne. Continuer en direction du curieux couvent de Ste Marie de la Tourette. Vous serez surpris par cet étrange et imposant ensemble monastique conçu par Le Corbusier dans les années 50.

« J'ai imaginé des formes, les contacts, le circuit qu'il fallait pour les prières. C'est à l'intérieur que se passe l'essentiel » disait son créateur.



### A quelques km à l'est de Poleymieux

La promenade est l'occasion de découvrir le bourg médiéval de Chaselay et de profiter d'une très belle vue sur les Monts du Beaujolais et du Lyonnais commentée grâce à des panneaux d'information sur l'appellation. En chemin, vous pourrez admirer une cabane des vignes, étonnamment conservée et souvent croquée par les dessinateurs du pays.



### Sur les coteaux de Dardilly

En direction de la Tour de Salvagny et Dommartin, les vignes vous offrent une vue panoramique sur les Monts d'Or et le village natal du curé d'Ars.

Les vignerons vous attendent pour vous faire découvrir leur passion et leur amour de la vigne.

# Au Sud des Coteaux du Lyonnais




## Le Village de Millery


### Départ :

parking salle des fêtes.

Prendre la rue Froide, puis à droite rue de la Haute Valois, à gauche rue de la Gallée.

On atteint le mur d'enceinte de la Grande Gallée. Continuer dans la rue jusqu'à la petite Gallée et tourner à droite chemin du Coin. Vue sur les vignes, le Rhône, Ternay et les Alpes, veille de pluie... Suivre la charolaise au milieu des vignes jusqu'au carrefour de Pachon. Longer la carrière et au bout du chemin, point de vue sur le Château de la Gallée, panorama sur les vignes, les vergers.

 **CIRCUIT 1** : Prendre à droite, chemin de Champ de Biais. Au croisement de Pachon, remonter à gauche au Château de la Gallée, puis retour au parking.

 **CIRCUIT 2** : Prendre la route de Champ de Biais, puis à gauche le chemin de Montmelippe jusqu'au Pont d'en haut, direction les Gruizards. Traverser, vous êtes sur la route de Chapèze, remonter environ 20 mètres, puis prendre le chemin à gauche, les « Beaumettes ». Prendre à gauche sur 20 mètres et avant le cimetière de Grigny, à droite jusqu'au quartier des Gruizards, direction chemin des Brosses, traverser et longer la bâtisse face à vous.

Vous serpez dans un petit chemin entre les arbres. Continuer le chemin de Flandres jusqu'au chemin de Charmes, puis retour sur le village de Millery.



### Infos pratiques

Durée : 45 mn à 1h30

Boucles de 7,5 km et 4,6 km







## Le Village gallo-romain de Taluyers

### Départ :

parking Le Prieuré, passer sous l'arche et la croix pour aller rue de la Charrière.

Vers la place de l'Hôpital, prendre la direction du stade, faire 50 m, puis à gauche La Guette et Chemin du château d'eau (repère), vous êtes sur le sentier viticole avec 5 panneaux pédagogiques à découvrir au bord des vignes.

Descendre la route du stade et prendre à droite, puis retour sur le village. Attention aux voitures !!



### Infos pratiques

Durée : 30 mn  
Boucle  
de 2,4 km



# Quelques adresses utiles

La région des Coteaux du Lyonnais s'inscrit dans un vaste pays regroupant à la fois, les Monts du Lyonnais et les Coteaux du Lyonnais. Nous vous invitons à vous procurer le guide touristique «Le Lyonnais Monts et Coteaux» disponible dans les offices du tourisme. Vous y trouverez également le guide des caveaux des Coteaux du Lyonnais.

## Les offices du tourisme des Coteaux :

### Office du tourisme de la Vallée du Garon

Place G. Clémenceau  
69630 Chaponost  
Tél : 04 78 45 09 52  
Fax : 04 78 45 16 64  
E-mail :  
oti.valleedugaron@wanadoo.fr

### Office du tourisme de l'Ouest Lyonnais

Domaine de Lacroix Laval  
69280 Marcy l'Etoile  
Tél : 04 78 87 05 21  
Fax : 04 37 22 66 20  
E-mail :  
ot.ouestlyonnais@wanadoo.fr

### Office du Tourisme du pays de L'Arbresle

18, Place Sapéon  
69210 L'Arbresle  
Tél/fax : 04 74 01 48 87  
E-mail :  
ot.paysdelarbersle@wanadoo.fr

### Office du tourisme des Balcons du Lyonnais

Clos Fournereau,  
Route de Saint Laurent d'Agny  
69440 Mornant  
Tél : 04 78 19 91 65  
Fax : 04 78 19 91 66  
E-mail :  
otbalconslyonnais@cc-pays-mornantais.fr

## Association Départementale du Tourisme Rural (Gîtes de France)

### Rhône :

1 rue du Général Plessier  
69287 Lyon cedex 02  
Tél : 04 72 77 17 50  
Fax : 04 72 41 66 30  
E-mail :  
accueil.reservation@gites-de-france-rhone.com  
www.gites-de-france-rhone.com

## Comité Départemental du Tourisme (CDT)

### Rhône :

35, rue Saint Jean  
69005 Lyon  
Tél : 04 72 56 70 40  
Fax : 04 72 56 70 41  
E-mail :  
mail@rhonetourisme.com

## Les sites Internet utiles :

[www.le-lyonnais.org](http://www.le-lyonnais.org)

[www.coteaux-du-lyonnais.com](http://www.coteaux-du-lyonnais.com)

[www.rhonetourisme.com](http://www.rhonetourisme.com)



**Fédération des vins des Coteaux du Lyonnais**  
Commission interprofessionnelle - B.P. 53 - 69530 BRIGNAIS  
Tél. 04 72 31 59 64 - Fax. 04 72 31 65 57  
[www.coteaux-du-lyonnais.com](http://www.coteaux-du-lyonnais.com)